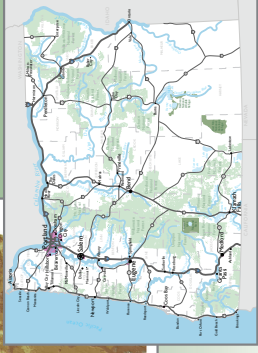


Student Atlas of Oregon

A Classroom Atlas for Elementary and Middle Schools



Student Atlas of Oregon

Glossary of Key Terms in 11 Languages

English	Spanish	German	Vietnamese	Russian	Chinese	French	Japanese	Korean	Tagalog	Arabic
age	era	Zeitalter	độ tuổi	возраст	年龄	âge	年齢	연령	edad	عمر
agricultural	agrícola	landwirtschaftlich	nông nghiệp	сельскохозяйственный	农业	agricole	農業	농업	pang-agrikultura	يغارز
airport	aeropuerto	Flughafen	sân bay	аэропорт	机场	aéroport	空港	공항	airport	راطم
ancestry	antepasados	Abstammung	tổ tiên	происхождение	祖先	ascendance	祖先	가계	angkan	قالس
atlas	atlas	Atlas	tập bản đồ	атлас	地图集	atlas	地图帳	지도책	atlas	سلطاً
average annual	promedio anual	Jahresdurchschnitt	trung bình hàng năm	среднегодовой	平均每年	moyenne annuelle	年間平均	연평균	average bawat taon	يونسلا طسوتملا
basin	cuenca	Senke	lưu vực	бассейн	盆地	bassin	盆地	분지	palanggana	ضوح
birds	aves	Vögel	chim	птицы	鸟类	oiseaux	鳥	조류	mga ibon	رويظ
boundaries	fronteras	Grenzen	các ranh giới	границы	边界	bordures	境界線	경계	mga hangganan	دودحلا
boundary	frontera	Grenze	ranh giới	граница	边界	bordure	境界線	경계	hangganang	دودح
cartographer	cartógrafo	Kartograf	người vẽ bản đồ	картограф	制图师	cartographe	地图製作者	지도 제작자	cartographer	طيارخ ماسد
choropleth	coropletas	Choroplethenkarte	kiểu địa phương	хороплета	等值线图	choroplethe	統計区域別表現法	단계구분	choropleth	يوسدلا ليلاطتل طيارخ
city	ciudad	Stadt	thành phố	город	城市	ville	都市	도시	lungsod	قنيدم
climate	clima	Klima	khí hậu	климат	气候	climat	气候	기후	klima	خانملا
climograph	climograma	Klimadiagramm	biểu đồ khí hậu	климаграмма	气象图	climatogramme	氣候図	기후특성도	climograph	خانملا ريشتات طااطخم
coast	costa	Küste	bờ biển	берег	海岸	côte	海岸	해안	baybayin	لحاس
color patch	paleta de colores	Farbfeld	mảng màu	цветовая шкала	色标	aire de couleur	色区画	색 패치	tagpi ng kulay	ناوالا عطق
coordinates	coordenadas	Koordinaten	tọa độ	координаты	坐标系	coordonnées	座標	좌표	mga coordinate	تايطادارحلا
county	condado	Bezirk	hạt	округ	县	comté	郡	국가	county	ةعطاقم
county seat	capital del condado	Bezirkshauptstadt	thủ phủ hạt	окружной центр	县政府所在地	capitale du comté	郡の首都	카운티 소재지	county seat	ةعطاقملا رقم

English	Spanish	German	Vietnamese	Russian	Chinese	French	Japanese	Korean	Tagalog	Arabic
crop	cultivo	Ertrag	cây trồng	сельскохозяйственные культуры	农作物	culture	農作物	작물	ani	لوصحما
cross section	sección transversal	Querschnitt	mặt cắt	поперечный разрез	剖面图	coupe transversale	横断面图	횡단면	cross section	يضرع عاطق
dam	presa	Damm	đập nước	дамба	水坝	barrage	ダム	댐	dam	دس
defining a region	definir una región	eine Region definieren	xác định vùng	определение региона	定义一个区域	définir une région	地域の定義	지역 정의	pagtukoy ng rehiyon	معاطقا ديدحت
direction	dirección	Richtung	phương hướng	направление	方位	direction	方角	방위	direksyon	ماجاتال
distance	distancia	Entfernung	khoảng cách	расстояние	距离	distance	距離	거리	layo	قفا سما
distortion	distorsión	Verwerfung	thay đổi	искажение	失真	déformation	ゆがみ	왜곡	distortion	ففيرحت
dot density	densidad de puntos	Punktdichte	mật độ điểm	густота растровых точек	点密度	concentration de points	ドット密度	점농도	density ng tuldok	قطقولا قفا ساك
earthquake	sismo	Erdbeben	động đất	землетрясение	地震	tremblement de terre	地震	지진	lindol	لازلذ
east	este	Osten	hướng đông	восток	东方	est	東	동	silangan	قراشلا
economy	economía	Wirtschaft	kinh tế	экономика	经济	économie	經濟	경제	ekonomiya	داصتقا
ecoregions	eco-regiones	Naturräume	các vùng sinh thái	экорегiony	生态区	éco-régions	生態地域	생태지역	mga ecoregion	هئى قايب قطانم
elevation	elevación	Höhe	độ cao	высота (над уровнем моря)	海拔	élévation	標高	고도	taas	عافترا
elevation cross section	elevación en sección transversal	Höhenquerschnitt	mặt cắt độ cao	поперечный разрез высоты	海拔剖面图	coupe transversale d'élévation	横断立面图	고도 횡단면	cross section ng taas	عافترا لال يضرع عاطق
employment	empleo	Beschäftigung	việc làm	занятость	就业	emploi	雇用	고용	pagtatrabaho	ففيظوتلا

English	Spanish	German	Vietnamese	Russian	Chinese	French	Japanese	Korean	Tagalog	Arabic
energy production	producción de energía	Energieproduktion	sản xuất năng lượng	энергетика	能源生产	production d'énergie	エネルギー生産	에너지 생산	paggawa ng enerhiya	قَطَاة جَاتَا
environment	medio ambiente	Umwelt	môi trường	окружающая среда	环境	environnement	環境	환경	kapaligiran	قِيَمِيَا
equator	ecuador	Äquator	đường xích đạo	экватор	赤道	équateur	赤道	적도	equator	اَوْتَسَاة طَا
European	europeo(a)	Europäer	Người Châu Âu	европейский	欧洲人	européen(ne)	ヨーロッパ人	유럽인	European	مِيَمُوْرُوْ
expansion	expansión	Expansion	mở rộng	вторжение	扩张	expansion	拡大	확장	pagpapalawak	مُسُوْت
exports	exportaciones	Ausfuhren	xuất khẩu	экспорт	出口	exports	輸出	수출	mga export	تَاَرَاَص
farm	granja	landwirtschaftlicher Betrieb	nông trại	ферма	农场	ferme	農地	농장	bukid	قُورْم
farm product	producto agrícola	landwirtschaftliches Produkt	nông sản	сельскохозяйственный продукт	农场产品	produit fermier	農作物	농산물	produktong mula sa bukid	قُورْمَاة تَاَرَاَتْم
federal land	territorio federal	Bundesterritorium	đất liên bang	федеральная территория	联邦土地	terre fédérale	国有地	연방 토지	pederal na lupa	قِيَاة رِيَمِيَا قَطَاة مَا
fish	pez	Fisch	cá	рыба	鱼类	poisson	魚	어류	isda	لَا مَسَا
flood	inundación	Flut	lũ lụt	наводнение	洪水	inondation	洪水	홍수	baha	نَا صُرِيَا
forest	bosque	Wald	rừng	лес	森林	forêt	森林	산림	kagubatan	قُبَا ع
forest fire risk	riesgo de incendio forestal	Waldbrandgefahr	rủi ro cháy rừng	опасность лесных пожаров	森林火灾风险	risque d'incendie de forêt	山火事の危険	산불 위험	peligro ng sunog sa kagubatan	مِيَا نَارِيَاة مَاة رَطَا ع مَا
fruit crop	cultivo de frutas	Obsternte	cây ăn quả	плодовые культуры	水果作物	culture fruitière	果物	과일 작물	ani na prutas	مَاة نَا مِيَاة لِي مِيَاة م
general reference map	mapa de referencia general	allgemeine Übersichtskarte	bản đồ tham khảo tổng quát	общегеографическая карта	通用参考图	carte de référence générale	一般参照地図	일반 기준 지도	pangkalahatang sangguniang mapa	قِيَاة مِيَاة صُرِيَا مَاة م
geographer	geógrafo	Geograf	nhà địa lý	географ	地理学者	géographe	地理学者	지리학자	geographer	مِيَاة رَا ع مَا ع

English	Spanish	German	Vietnamese	Russian	Chinese	French	Japanese	Korean	Tagalog	Arabic
geography	geografía	Geografie	địa lý	география	地理学	géographie	地理	지리학	heograpiya	ايفارغرافيا
geothermal potential	potencial geotérmico	geothermisches Potenzial	tiềm năng địa nhiệt	геотермальный потенциал	地热潜能	potentiel géothermal	地熱の可能性	지열 잠재력	potensyal sa geothermal	يخصرأل يوارغرافيا
ghost town	pueblo fantasma	Geisterstadt	thị trấn ma	город-призрак	废弃的城镇	ville fantôme	ゴーストタウン	유령 도시	ghost town	حاشيا فنيديم
glacier	glaciar	Gletscher	sông băng	ледник	冰川	glacier	氷河	빙하	glacier	ييديالاج رهن
globe	globo	Globus	địa cầu	глобус	球体	globe	地球	지구본	globo	نولل
graduated circles	círculos graduados	Größenstufenkreise	vòng tròn chia độ	круговые диаграммы	刻度圆	cercles gradués	目盛り環	분원도	mga graduated circle	تسيبسنلا رئاودلا
growth	crecimiento	Wachstum	tăng trưởng	расширение	增长	croissance	成長	성장	paglago	ومزلا
harvest	cosecha	Ernte	thu hoạch	жатва	收获	récolte	收穫	수확	ani	داصرحلا
hatchery	criadero de peces	Fischzucht	ương cá	рыбопитомник	孵化	écloserie	孵化場	부화장	palaisdaan	قترفم
highway	carretera	Autobahn	quốc lộ	шоссе	公路	autoroute	幹線道路	고속도로	highway	عجيس قحيرط
historic	histórico	historisch	lịch sử	исторический	历史性	historique	歴史的	역사적	makasaysayan	يكرشأ
human geography	geografía humana	Anthropogeografie	địa lý nhân văn	социально-экономическая география	人文地理	géographie humaine	人文地理学	인문 지리학	heograpiya ng tao	تخيرشبال ايفارغرافيا
human systems	sistemas humanos	Sozialsysteme	hệ thống con người	человеческие системы	人类系统	systèmes humains	人的システム	인간 체계	mga sistema ng tao	تخيرشبالا قمظنألا
immigrants	inmigrantes	Immigranten	người nhập cư	иммигранты	移民	immigrants	移民	이주민	mga imigrante	نؤر حامم
industry	industria	Industrie	công nghiệp	промышленность	工业	industrie	産業	산업	industria	قعا ناص
isopleth	isopleta	Isoplethe	đường đẳng trị	изоплота	等值线	isoplethe	等值線	등치선	isopleth	بيسيانم قظهيرخ

English	Spanish	German	Vietnamese	Russian	Chinese	French	Japanese	Korean	Tagalog	Arabic
minerals	minerales	Mineralien	khoáng sản	минералы	矿物质	minéraux	鉱物	광물	mga mineral	مناجم
mountain	montaña	Berg	núi	гора	山	montagne	山	산	bundok	لج
mountain range	cordillera	Gebirgszug	dãy núi	горный хребет	山脉	chaîne de montagne	山脉	산맥	kabundukan	لج قلسلس
native americans	indígenas	Ureinwohner Nordamerikas	thổ dân da đỏ	индейцы	美洲原住民	indiens d'Amérique	アメリカ先住民	미국 원주민	mga native american	رمحل دونهل
natural hazard	riesgo natural	Naturrisiko	nguy hiểm tự nhiên	стихийное бедствие	自然灾害	dangers naturels	自然災害	자연재해	mga natural na peligro	تبي خطر رطاحم
natural resources	recursos naturales	Bodenschätze	nguồn tài nguyên thiên nhiên	природные ресурсы	自然资源	ressources naturelles	天然資源	천연 자원	mga natural na mapagkukunan	تبي خطر در اوم
north	norte	Norden	phía bắc	север	北方	nord	北	북	hilaga	لشملا
ocean	océano	Ozean	đại dương	океан	海洋	océan	海	해양	karagatan	طبحم
ocean current	corriente oceánica	Meeresströmung	dòng chảy đại dương	океаническое течение	洋流	courant océanique	海流	해류	agos ng karagatan	تبي خطر رابت
orchard	huerto	Obstplantage	vườn cây ăn quả	фруктовый сад	果园	verger	果樹園	과수원	halamanan	ناتسب
Oregon Community Foundation	Fundación Comunitaria de Oregon	Bürgerstiftung Oregon	Quý Cộng Đồng Oregon	Общественный фонд Орегона	俄勒冈社区基金会	Fondation de la Communauté d'Oregon	オレゴンコミュニティ財団	오리건 커뮤니티 재단	Oregon Community Foundation	قهدنل زونج تروا قسوسوم عجت عمل
Oregon Trail	Ruta de Oregon	Oregon Trail	Đường Mòn Oregon	Орегонская тропа	俄勒冈道路	Chemin d'Oregon	オレゴントレイル	오리건 트레일	Oregon Trail	لبرت زونج تروا راسم
physical geography	geografía física	physische Geographie	địa lý tự nhiên	физическая география	自然地理学	géographie physique	自然地理学	자연 지리학	pisikal na heograpiya	تبي خطر ايفار عجل
physical systems	sistemas físicos	physische Systeme	hệ thống vật lý	физические системы	物理系统	systèmes physiques	物理系	물리적 체계	mga pisikal na sistema	تبي خطر ايزيفل قهمنل

English	Spanish	German	Vietnamese	Russian	Chinese	French	Japanese	Korean	Tagalog	Arabic
place name origins	origen del nombre del lugar	Ortsnamenherkunft	nguồn gốc địa danh	происхождение географических названий	地点名称的起源	origines des noms de lieux	地名の由来	고장 이름의 유래	mga pinagmulan ng pangalan ng lugar	ناتعلما مسا لصرأ
plate boundaries	límites de placa	Plattengrenzen	ranh giới mảng	границы плиты	板块边界	bordures des plaques	プレート境界	판 경계	mga hangganan ng plate	حوائفصللا دودح
plate tectonics	placas tectónicas	Plattentektonik	kiến tạo mảng	тектоника плиты	板块构造	tectonique des plaques	プレートテクトニクス	판 구조론	plate tectonics	حوائفصللا تايفيؤتكت
plateau	meseta	Hochebene	cao nguyên	плато	高地	plateau	台地	고원	talampas	مبصره
population	población	Bevölkerung	dân số	население	人口	population	人口	인구	populasyon	ناتسللا
population density	densidad de población	Bevölkerungsdichte	mật độ dân cư	плотность населения	人口密度	densité de population	人口密度	인구 밀도	density ng populasyon	كئيناتسللا قفاثلا
population distribution	distribución de la población	Bevölkerungsverteilung	phân bố dân cư	распределение населения	人口分布	répartition de la population	人口分布	인구 분포	pagkakahati-hati ng populasyon	ناتسللا عيؤت
population pyramid	pirámide poblacional	Bevölkerungspyramide	tháp dân số	пирамида населения	人口金字塔	pyramide de population	人口ピラミッド	인구 피라미드	pyramid ng populasyon	يinatسللا مرهلا
port	puerto	Hafen	cảng	порт	港口	port	港	항구	daungan	ئاتيلم
precipitation	precipitación	Niederschlag	lượng mưa	осадки	降水量	précipitation	降水量	강수량	pag-ulan	لوطه
prime meridian	primer meridiano	Nullmeridian	đường kinh tuyến gốc	нулевой меридиан	本初子午线	premier méridien	グリニッジ子午線	본초 자오선	prime meridian	شنتيؤرؤح طخ
private land	terreno particular	Privatland	đất tư	частная территория	私人土地	terre privée	私有地	사유지	pribadong lupain	قصراخ صرأ
product	producto	Produkt	sản phẩm	продукт	出产物	produit	製品	생산물	produkto	عنتلم
projections	proyecciones	Projektionen	hình chiếu	проекции	投影	projections	投影法	투영도	mga pagtataya	طاقسلا
race	raza	Rasse	chủng tộc	раса	种族	race	人種	인종	lahi	قراغلا



English	Spanish	German	Vietnamese	Russian	Chinese	French	Japanese	Korean	Tagalog	Arabic
railroads	vías férreas	Eisenbahnlinien	đường sắt	железные дороги	铁路	chemins de fer	鉄道	철도	mga riles	دەريديار لادسار طوطخ
ranchland	ranchos	Weideland	đất nông trại	пастбища	牧场	terre d'élevage	放牧地	목초지	ranchos	فريديك يش اوم دوزم
recreation	recreación	Erholung	giải trí	место отдыха	娱乐	loisir	レクリエーション	휴양	libangan	هيفرتار
regions	regiones	Gebiete	vùng	регионы	区域	régions	地域	지방	mga rehiyon	ميا لاقا
renewable energy	energía renovable	erneuerbare Energien	năng lượng tái tạo	возобновляемая энергия	可再生能源	énergie renouvelable	再生可能エネルギー	신재생 에너지	mga naparalitanang enerhiya	تدريج تقات
reservation	reserva	Reservat	bảo tồn	резервация	印第安保留地	réserve	居留地	보호구역	reservation	رم لار دوزمار تقيوم
river	río	Fluss	dòng sông	река	河流	rivière	河川	강	ilog	يديديار رار
scale	escala	Maßstab	tỷ lệ	масштаб	比例尺	échelle	尺度	축척	sukatan	سايقيم
sector	sector	Sektor	khu vực	сектор	经济产业	secteur	産業別	부문	sekta	عاطق
settlement	asentamiento	Siedlung	định cư	поселение	定居	colonie	入植地	정착	bayan-bayanan	قوم عتسم
society	sociedad	Gesellschaft	xã hội	общество	社会	société	社会	사회	lipunan	عجت عم
solar potential	potencial solar	Solarpotential	năng lượng mặt trời	солнечный потенциал	太阳能潜能	potentiel solaire	太陽エネルギーの可能性	태양광 잠재력	potensyal sa solar	دئس مش لار تقات
south	sur	Süden	phía nam	юг	南方	sud	南	남	timog	بجور نار
spatial	espacial	räumlich	không gian	пространственный	太空	spatial(e)	空間	공간적	spatial	ميا لاضف
state	estado	Staat	tiểu bang	штат	州	état	州	주	estado	قارود
state land	territorio estatal	staatliches Land	đất tiểu bang	территория штата	州土地	terre d'état	州有地	국유지	lupain ng estado	قارود لار تمولوم ضررا
student	estudiante	Student	học sinh	учащийся	学生	étudiant	学生	학생	mag-aaral	باراك
Student Atlas of Oregon	Atlas de Oregon para el Estudiante	Schüleratlas für Oregon	Bản Đồ Oregon dành cho Học Sinh	учебный атлас Орегона	学生用俄勒冈地图册	Atlas d'Oregon pour les étudiants	学生用オレゴン州地図帳	학생용 오리건 지도책	Atlas ng Oregon para sa Mag-aaral	بالطالار نارو تيجوروا سلطرا
symbol	símbolo	Symbol	ký hiệu	символ	符号	symbole	記号	기호	simbolo	زمر

English	Spanish	German	Vietnamese	Russian	Chinese	French	Japanese	Korean	Tagalog	Arabic
Table of Contents	Índice de contenido	Inhaltsverzeichnis	Mục Lục	содержание	目录	table des matières	目次	목차	Talaan ng Nilalaman	تايوتحت عمل قمتااق
temperature	temperatura	Temperatur	nhiet độ	температура	温度	température	温度	온도	temperatura	قترارال ذتيرد
thematic map	mapa temático	thematische Karte	bản đồ chuyên đề	тематическая карта	专题地图	carte thématique	主题地图	주제도	may temang mapa	تتيوعوضوم قطيرخ
title	título	Titel	tiêu đề	титальный лист	标题	titre	表題	제목	pamagat	بقتل
topography	topografía	Topografie	địa hình	топография	地形学	topographie	地形	지형	topograpiya	تتالجال ملل أتل: أتيافار غوتوبوت صترال اخطسل قتل عل
tourism	turismo	Tourismus	ngành du lịch	туризм	旅游	tourisme	ツーリズム	관광	turismo	تتال ايسلا
town	población	Stadt	thị trấn	посёлок	城镇	ville	町	시내	bayan	تقيدم
transportation	transporte	Transportmittel	chuyên chở	транспорт	交通	transport	輸送	교통	transportasyon	لقنلا لئاسو
tribal land	territorio tribal	Stammesland	đất bộ lạc	территория племени	部落土地	terre tribale	部族の土地	부족지	lupaing pantribo	لئيابقتل قتلولم يوضارار
tsunami	tsunami	Tsunami	sóng thần	цунами	海啸	raz-de-marée	津波	해일	tsunami	تيمازوست
unusual place names	nombres de lugares poco comunes	ungewöhnliche Ortsnamen	các địa danh lạ	необычные географические названия	罕见的地名	noms de lieux peu communs	変わった地名	특이한 장소명	mga hindi pangkaraniwang pangalan ng lugar	قبتيرخ نالامل اءاسما
urban area	área urbana	Stadtgebiet	khu đô thị	городская территория	市区	aire urbaine	都市部	도시 지역	lugar na panlungsod	تتيندم ققطرم
Using Data: A Cartographer's Dilemma	Uso de datos: El dilema del cartógrafo	Datenverwendung: Dilemma des Kartographen	Dữ Liệu Sử Dụng: Song Đề của Người Vẽ Bản Đồ	Использование данных: дилемма картографа	使用数据: 一个制图者的困境	Utilisation des données: un dilemme de cartographe	データの使用: 地図製作者のジレンマ	데이터 이용: 지도 제작자의 딜레마	Paggamit ng Data: Dilemma ng Isang Cartographer	تاتان اييبيل امل اءتتسا: طئار اءتلا امل سدر قتل لءشم
valley	valle	Tal	thung lũng	долина	山谷	vallée	渓谷	계곡	lambak	ياداو
vegetation	vegetación	Vegetation	thảm thực vật	растительность	植被	végétation	植生	초목	gulayan	تابنلا

English	Spanish	German	Vietnamese	Russian	Chinese	French	Japanese	Korean	Tagalog	Arabic
vegetation zone	zona de vegetación	Vegetationszone	đới thực vật	растительная зона	植被带	zone de végétation	植生帯	초목 지역	lugar ng gulayan	تابنا وحن ققطرم
vineyard	viñedo	Weinberg	vườn nho	виноградник	葡萄园	vignoble	ブドウ園	포도밭	ubasan	مربلا
volcano	volcán	Vulkan	núi lửa	вулкан	火山	volcan	火山	화산	bulkan	نالرب
watershed	cuenca hidrográfica	Wasserscheide	đường phân nước	бассейн	分水岭	écoulement des eaux	流域	유역	patubigan	دایملا طقاسم
weather extremes	extremos climatológicos	Wetterextreme	khí hậu cực đoan	экстремальные погодные факторы	极端天气	extrêmes climatiques	異常気象	기상 이변	mga sukduiang lagay ng panahon	فرطتم سرقط
west	oeste	Westen	phía tây	запад	西方	ouest	西	서	kanluran	برغل
Where do we come from?	¿De dónde venimos?	Woher kommen wir?	Chúng ta từ đâu đến?	Откуда мы прибыли?	我们来自哪里?	d'où venons-nous?	我々はどこから来たか?	우리는 어디서 왔을까?	Saan tayo nagmula?	انزينا زينا نم
wild and scenic river	Río salvaje y paisajístico nacional	Wild and Scenic River (Fluss unter Naturschutz)	sông ngòi có cảnh đẹp và hoang dã	дикая и живописная река	天然景观河流保护区	rivière protégée par le Wild and Scenic Rivers Act	自然景观河川	야생명승강	likas at may magandang tanawin na ilog	تايم حملا وطن Scenic River
wildlife	vida silvestre	Wildtiere	động vật hoang dã	дикая природа	野生动植物	faune	野生動物	야생 동물	wildlife	ديربلا نايلحلا
wind pattern	patrón del viento	Windverhältnisse	kiểu hình gió	роза ветров	风模式	tendance éolienne	風の動き	바람 패턴	pattern ng hangin	تايلرلا طمن
wind potential	potencial de vientos	Windpotential	năng lượng gió	ветровой потенциал	风能潜能	potentiel éolien	風力の可能性	풍력 잠재력	potensyal sa hangin	فلمت حملا تايلرلا فوق
zone	zona	Zone	đới	зона	地区	zone	地帯	지대	zone	ققطرم

Oregon Geographic Alliance
Department of Geography
Portland State University
P.O. Box 751
Portland, OR 97207-0751

Visit us today: geog.pdx.edu/oga



**For the English and Spanish
versions of the atlas and
other learning materials
please visit:
geog.pdx.edu/oga**

For additional Information
regarding the
Oregon Geographic Alliance,
please contact:

Oregon Geographic Alliance
Department of Geography
Portland State University
P.O. Box 751
Portland, OR 97207-0751

Telephone: (503) 725-5864
E-mail: geogall@pdx.edu

